





# LEGENDA

-  záplavová čára Q5
-  záplavová čára Q20
-  záplavová čára Q100
-  záplavová čára Q500
-  aktivní zóna ZÚ

NÁZEV <b>BYSTRICE, ústí – Rožoznice</b>	
SPRÁVCE TOKU <b>POVODÍ LABE, státní podnik</b>	
ZPRACOVATEL <b>Adonix s.r.o.</b>	MĚRITVO 1:10000
DOTČENÉ OBCE XXX	DATUM 4/2022
DOTČENÁ K.O. XXX	OBSEK Ř.OM 0,0 – 46,761

Krajský úřad Královéhradeckého kraje  
odbor životního prostředí a zemědělství  
stanovil záplavové území vodního toku  
opatřením obecné povahy zn. (čj.)  
*KV-KHK-36409/2P/2022-17*  
ze dne *2.2.2023* podpis *[Signature]*

