




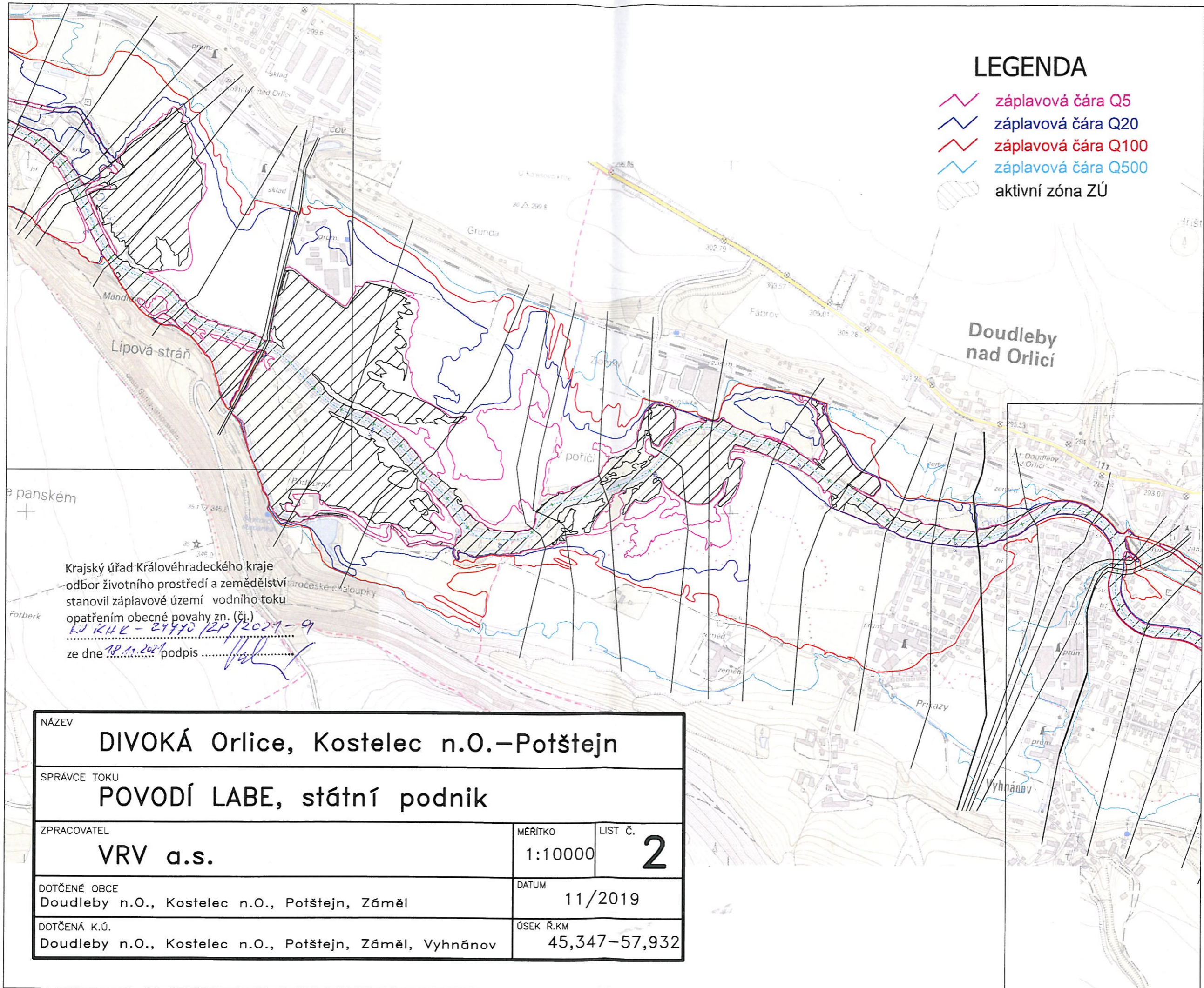


LEGENDA

-  záplavová čára Q5
-  záplavová čára Q20
-  záplavová čára Q100
-  záplavová čára Q500
-  aktivní zóna ZÚ



Krajský úřad Královéhradeckého kraje
 odbor životního prostředí a zemědělství
 stanovil záplavové území vodního toku
 opatřením obecné povahy zn. (čj.)
 KÚ KHK - 24440/2P/2021-9
 ze dne 18.1.2021 podpis *[Signature]*

NÁZEV		DIVOKÁ Orlice, Kostelec n.O.–Potštejn	
SPRÁVCE TOKU		POVODÍ LABE, státní podnik	
ZPRACOVATEL	MĚŘITKO	LIST Č.	2
VRV a.s.	1:10000		
DOTČENÉ OBCE		DATUM	
Doudleby n.O., Kostelec n.O., Potštejn, Záměl		11/2019	
DOTČENÁ K.Ú.		ÚSEK Ř.KM	
Doudleby n.O., Kostelec n.O., Potštejn, Záměl, Vyhnánov		45,347–57,932	